






PLANTA DE LOCALIZAÇÃO
Área de Reabilitação Urbana de Redondo
Unidades de Intervenção

Legenda:


-  UNIDADE DE INTERVENÇÃO A
-  UNIDADE DE INTERVENÇÃO B
-  UNIDADE DE INTERVENÇÃO C
-  UNIDADE DE INTERVENÇÃO D
-  UNIDADE DE INTERVENÇÃO E

Base: Ortofotomapas do
Concelho de Redondo
Voo de 2012
Disponibilizados pela CIMAC
Fonte: SIGRED

Coordinate System: ETRS 1989 Portugal TM06

REDONDO
Concelho

REDONDO
Freguesia



Escala: 1:5,000
0 0.0425 0.085 0.17 Km

